

«СОГЛАСОВАНО»

Начальник управления  
образования Исполнительного  
комитета муниципального  
образования по  
г. Набережные Челны



  
Р. Н. Хузин

« \_\_\_\_\_ » \_\_\_\_\_ 2021 г.

«СОГЛАСОВАНО»

Начальник Управления  
МВД России  
г. Набережные Челны



  
Р. В. Кадиков

« \_\_\_\_\_ » \_\_\_\_\_ 2021 г.

«УТВЕРЖДАЮ»

Заведующий МАДОУ  
«Детский сад № 119 «Кроха»



« \_\_\_\_\_ » \_\_\_\_\_ 2021 г.

  
С. Н. Талапина



# ПАСПОРТ

дорожной безопасности

Муниципального автономного дошкольного образовательного учреждения

«Детский сад общеразвивающего вида с приоритетным осуществлением

познавательно-речевого направления развития воспитанников

№ 119 «Кроха»

г. Набережные Челны

2021

## Общие сведения

*Муниципальное автономное дошкольное образовательное учреждение  
«Детский сад общеразвивающего вида с приоритетным осуществлением  
познавательного-речевого направления развития воспитанников № 119 « Кроха»*

Юридический адрес: *423803, Республика Татарстан г.Набережные Челны,  
улица Авангардная, дом 55*

Фактический адрес: *423803, Республика Татарстан г.Набережные Челны,  
улица Авангардная, дом 55*

Руководители образовательного учреждения:

Руководитель *Талапина Светлана Николаевна 49-23-72*

Старший воспитатель *Базан Юлия Сергеевна 49-23-70*

Ответственные работники  
муниципального органа  
образования *главный специалист УДОУ Фаррахова Флюра  
Габдулбаровна  
38-01-41*

Ответственные работники за  
мероприятия по профилактике  
детского травматизма *Начальник отделения пропаганды ОГИБДД УМВД  
России по г.Набережные Челны  
подполковник полиции  
Гайнуллин Ильдар Ягфарович  
37-95-37  
37-95-75*

Руководитель или  
ответственный работник  
дорожно-эксплуатационной  
организации, осуществляющей  
содержание улично-дорожной  
сети (УДС)\* *ООО УК « Строим будущее» 44-74-75*

Руководитель или  
ответственный работник  
дорожно-эксплуатационной  
организации, осуществляющей *ООО УК « Строим будущее» 44-74-75*

содержание технических средств  
организации дорожного  
движения (ТСОДД)\*

Количество воспитанников

344

Наличие уголка по БДД

*в коридоре на втором этаже (рядом с 8 гр)  
(если имеется, указать место расположения)*

Наличие кабинета по БДД

*нет*

*(если имеется, указать место расположения)*

Наличие автогородка  
(площадки) по БДД

*рядом с воротами (центральный вход)*

Наличие автобуса в образовательном учреждении

*нет*

*(при наличии автобуса)*

Время занятий в образовательном учреждении:

Плановые занятия: 8.00- 16.30

внеклассные занятия: *нет*

Телефоны оперативных служб:

- оперативный дежурный управления МЧС РФ муниципального образования «город  
Набережные Челны»- тел.34-28-17, факс 58-38-33;
- приемная начальника управления МВД России по г.Набережные Челны –тел.37-90-00;
- дежурная часть Управления МВД России по г.Набережные Челны- тел.02, 39-90-88, 39-  
69-49, 37-90-10;
- приемная начальника ОП №2 «Комсомольский» - тел. 71-47-55;
- дежурная часть ОП №2 «Комсомольский» - тел. 71-32-60, факс 71-32-60
- районный участковый 8 919 620-43-80
- БСМП 30-48-48
- ГИБДД 02, 39-90-88
- ФСБ РФ по РФ г. Набережные Челны 70-13-32

## Содержание

### I. План – схемы образовательного учреждения.

1. Район расположения ДОУ, пути движения транспортных средств и детей (воспитанников).
2. Организация дорожного движения в непосредственной близости от образовательного учреждения с размещением соответствующих технических средств и маршруты движения детей.
3. Пути движения транспортных средств к местам разгрузки/погрузки и рекомендуемые безопасные пути передвижения детей по территории ДОУ.

### II. Приложение

План-схема пути движения транспортных средств и детей (воспитанников) при проведении дорожных ремонтно-строительных работ вблизи образовательного учреждения.







# I. План-схемы образовательной организации

## 1. Район расположения образовательной организации, пути движения транспортных средств и детей










2. Схема организации дорожного движения в непосредственной близости от образовательной организации с размещением соответствующих технических средств организации дорожного движения, маршрутов движения детей и расположения парковочных мест



-  Проезжая часть
-  Направления пути движения транспортных средств
-  Направления пути движения детей
-  Территория детского сада
-  Строящиеся объекты
-  Жилые объекты

**3. Пути движения транспортных средств к местам разгрузки/погрузки и рекомендуемые безопасные пути передвижения детей по территории образовательной организации**



-  Проезжая часть
-  Направления пути движения транспортных средств
-  Направления пути движения детей
-  Территория детского сада
-  Строящиеся объекты
-  Жилые объекты
-  Место разгрузки/погрузки

## II. Приложения

План-схема пути движения транспортных средств и детей при проведении дорожных ремонтно-строительных работ вблизи образовательной организации

